





















### Suivi des actions - Les Musiciens - Balade urbaine du 27 septembre 2025

	Quoi ? Nature de l'intervention	Où ? Lieu concerné	Statut Clôturé En cours de réalisation A venir	Visuel / Information
1	<p><b>Comité de Quartier</b> : Sécurité de la sortie du passage sur le parc : manque de visibilité, vitesse rapide des vélos.</p> 	<p>Un élagage léger des arbres est à prévoir afin d'améliorer la visibilité.</p>	<p>Voie Crevillent &gt; Rue François Mansart</p> <p><b>Clôturé</b> Intervention réalisée en régie.</p>	
2	<p><b>Comité de Quartier</b> : Barrières trop serrées.</p> 	<p>Les barrières, installées il y a 3 ans à la suite d'une balade urbaine, visent à empêcher le passage des scooters et autres engins motorisés. Le passage reste conforme aux normes PMR. Un léger coupage de branches est à prévoir.</p>	<p>Voie Crevillent &gt; Rue François Mansart</p> <p><b>Clôturé</b> Intervention réalisée en régie. La poubelle a été déplacée afin d'améliorer le cheminement des piétons. Un test a été effectué et confirme que le passage est suffisamment large pour permettre le passage d'un fauteuil roulant.</p>	
3	<p><b>Comité de Quartier</b> : État de la taille des haies.</p> 	<p>La Police municipale sera sollicitée pour demander au propriétaire d'entretenir sa haie.</p>	<p>Rue Le Nôtre / Rue François Mansart</p> <p><b>Clôturé</b></p>	

4	Observation du Comité de Quartier lors de la balade urbaine.		Un élagage des sapins sera effectué par les services techniques.	Rue Le Nôtre / Rue François Mansart	<b>Clôturé</b> Intervention réalisée en régie	
5	Observation du Comité de Quartier lors de la balade urbaine.		Un nid de frelons est actuellement en cours de traitement.	Rue Le Nôtre / Rue François Mansart	<b>Clôturé</b> Coût: 204,60 € TTC	
6	<b>Comité de Quartier</b> : Signalisation jaune / Station voitures.		La ligne jaune a été refaite.	Rue François Mansart / Rue Emile Zola	<b>Clôturé</b>	
7	Observation du Comité de Quartier lors de la balade urbaine.		Une demande sera transmise aux services techniques afin de rénover le banc.	Rue Emile Zola	<b>Clôturé</b> Intervention réalisée en régie	
8	<b>Comité de Quartier</b> : Radar pédagogique défectueux.		Les radars sont en panne. Leur remise en état est à l'étude, le fournisseur reste à identifier.	Rue Emile Zola	<b>A venir</b> 1er trimestre 2026	704,82 euros TTC pour remise en service de tous les radars Batteries changées, remise en service à effectuer
9	<b>Comité de Quartier</b> : Bilan du stop - Taille des arbres rue Poussin - et manque de luminaire.		<p>À la suite des travaux du groupe citoyen « Vitesse en ville » menés il y a 4 ans, l'ensemble de la commune est passée en zone 30, à l'exception des routes départementales 11 (avenue de la République) et 127 (côte de la Batterie), restées limitées à 50 km/h.</p> <p>Le marquage au sol des stops a été réalisé après l'étude de vitesse conduite par VGP, afin de réduire la vitesse dans la descente de la rue Émile-Zola, où une moyenne de 36 km/h avait été relevée.</p> <p>Une nouvelle étude est programmée :</p> <ul style="list-style-type: none"> <li>• Si la vitesse mesurée est inférieure à 30 km/h, les stops seront maintenus car le dispositif prouve son efficacité ;</li> <li>• Si elle reste supérieure à 30 km/h, un nouveau dispositif sera étudié.</li> </ul> <p>La taille des arbres a été effectuée de façon raisonnée et un mât d'éclairage est installé à chaque extrémité de la rue.</p>	Stop rue Emile Zola / Rue Poussin	<b>Clôturé</b> Résultat : la vitesse moyenne calculée est de 23,3 km/h  <u>Pour consulter le rapport :</u> <a href="https://www.fontenay-le-fleury.org/retrouvez-les-dernieres-mesures-de-vitesse-moyenne-realisees-sur-la-commune/">https://www.fontenay-le-fleury.org/retrouvez-les-dernieres-mesures-de-vitesse-moyenne-realisees-sur-la-commune/</a>	

10	<b>Comité de Quartier</b> : Distance stationnement / Passage piéton.		Une étude sera menée afin de supprimer deux places de stationnement (une par sens de circulation) et de remplacer l'enrobé par un aménagement végétalisé.	Avenue Claude Debussy	<b>A venir</b> 1er semestre 2026	Devis AB Marquage 292 euros HT pour: - Effacement du marquage au sol - nouveau marquage En attente suite à la loi LOM Projet végétalisation à venir courant 2026
11	Observation du Comité de Quartier lors de la balade urbaine.		Une étude sera faite pour remplacer le double dos-d'âne par un dos-d'âne unique, afin d'éviter que les voitures zigzaguent entre les deux.	Avenue Claude Debussy	<b>A venir</b>	Chiffrage par Eurovia 5 068,10 euros TTC pour 2 dos-d'âne supplémentaire
12	<b>Comité de Quartier</b> : Bilan de la solution 2024.		Les remarques ont été prises en compte par la mairie : le tourniquet a été entretenu et ne fait désormais plus de bruit.	Tourniquet rue César Franck / rue Hector Berlioz	<b>Clôturé</b>	
13	Observation du Comité de Quartier lors de la balade urbaine.		Le mur de la résidence Batigère sera rénové en 2026. L'appel de fonds a été voté pour novembre 2025 et février 2026.	Rue César Franck	<b>Clôturé</b>	
14	Observation du Comité de Quartier lors de la balade urbaine.		Le scooter sera signalé à la Police Municipale pour contrôle et, si nécessaire, enlèvement.		<b>Clôturé</b>	
15	<b>Comité de Quartier</b> : Taille du châtaignier. Proposition d'appeler la place " place de l'harmonie".		L'arbre a été taillé par les services techniques. Il faut vérifier si la place a un nom officiel. • Si ce n'est pas le cas, la renommer nécessite l'accord du bureau municipal et une délibération. • La place devra également être ajoutée au plan de la ville.	Place sans nom – entre les résidences Kauffman et la Villa Félicia	<b>Clôturé</b> Une opération globale de dénomination des espaces sans nom sera menée après les élections, et les CdQ seront sollicités à cette occasion.	

16	<p><b>Comité de Quartier :</b> Solution pour le PAV et les dépôts sauvage ? Il faudra un REX (retour d'expérience) de Noisy le Roi.</p>		<p>L'installation de la caméra à Noisy-le-Roi n'a pas amélioré la situation. Ce type de Point d'Apport Volontaire ne sera pas reproduit ailleurs dans la ville.</p> <p>Les déchets se coincent dans les bacs et les dépôts sauvages d'encombrants restent fréquents. Celui de la résidence Schweitzer a été supprimé, mais celui-ci ne peut pas l'être, car il n'y a pas de local poubelle dans la résidence.</p> <p>Versailles Grand Parc a investi 400 000 € pour la mise en place d'un équipage supplémentaire au sein de la communauté d'agglomération. Cet équipage intervient trois fois par semaine, en complément des deux passages des services techniques, pour nettoyer ce point.</p>	PAV rue Erik Satie	Clôturé	
17	<p><b>Comité de Quartier :</b> Véhicules stationnés débordent / Piste cyclable.</p>		<p>Pour le moment, on ne sait pas comment régler ce problème de véhicules trop long qui se garent ici.</p>	Parc du Levant	Clôturé	
18	<p><b>Comité de Quartier :</b> Radar pédagogique défectueux.</p>		<p>Les radars sont en panne. Leur remise en état est à l'étude, le fournisseur reste à identifier.</p>	Avenue de la république	<p><b>A venir</b> 1er trimestre 2026</p>	<p>704,82 euros TTC pour remise en service de tous les radars Batteries changées, remise en service à effectuer</p>
19	<p><b>Comité de Quartier :</b> Bilan des signalements 2024.</p>		<p>Les véhicules continuent de stationner devant, malgré la non-reconduction de la convention entre la ville et Renault autorisant le stationnement sur la voie publique.</p> <p>Une solution est prévue lors de la réalisation du projet immobilier à l'emplacement de l'ancien Leader Price : 40 places supplémentaires seront créées, dont 10 pour Renault et 30 pour le parc Saint-Cyr.</p> <p>L'information sera transmise à la Police Municipale et, si Renault ne respecte pas les règles, des verbalisations seront effectuées.</p>	Stationnement devant Garage Renault	Clôturé	
20	<p>Observation du Comité de Quartier lors de la balade urbaine.</p>		<p>Les services techniques seront informés afin de remettre en état le panneau, qui est penché.</p>	Stationnement devant Garage Renault	<p><b>Clôturé</b> Intervention réalisée en régie</p>	
21	<p>Observation du Comité de Quartier lors de la balade urbaine.</p>		<p>Le véhicule sera signalé à la Police Municipale pour contrôle et, si nécessaire, enlèvement.</p>		<p><b>Clôturé</b></p>	

22	<b>Comité de Quartier</b> : Etat des lieux ?		Le terrain appartient à un propriétaire privé. Un accord a été conclu avec le promoteur Accueil Immobilier, et le projet a été élaboré en lien avec l'association « Bien vivre la rue Mansart ». Le permis de construire a été déposé. Les travaux ne peuvent commencer tant que la station-service est encore présente, car il s'agit d'une installation classée soumise à des normes de dépollution pour sa démolition.	Projet immobilier / Leader Price	<b>Clôturé</b>	
23	<b>Comité de Quartier</b> : Fermeture ? Projet Immobilier ?		Le propriétaire cherche un gérant pour reprendre l'activité. Aucun projet immobilier n'est prévu. Si un projet devait être réalisé, il ne pourrait concerner que des pavillons, pas des immeubles, conformément au PLU.	Promauto	<b>Clôturé</b>	
24	<b>Comité de Quartier</b> : Mousse sur escalier.		Une intervention de nettoyage au nettoyeur haute pression sera réalisée d'ici-là mi-octobre.	Chemin Cour Saint-Jean	<b>Clôturé</b> Intervention réalisée en régie	
25	<b>Comité de Quartier</b> : Stationnement / Haies.		La Police Municipale sera informée pour effectuer une vérification.	Rue Anatole France / Allée des Castors	<b>Clôturé</b>	
26	<b>Comité de Quartier</b> : Sécurisation et déplacement du passage piéton.		Une étude sera réalisée pour sécuriser le passage des piétons. Installer une barrière de chaque côté et décaler les podotactiles du passage PMR, afin d'éviter que les piétons traversent sur la ligne stop.	Rue Mansart / Avenue de la République	<b>En cours de réalisation</b> (barrières installées en régie) déplacement des bandes podotactiles et pose des potelets prévus en janvier 2026). Devis Eurovia 3 231,84 euros TTC	
27	<b>Comité de Quartier</b> : Projet immobilier Mermoz / République.		Le porteur du projet est encore dans les délais pour le démarrage. La validité du permis court jusqu'en mars 2027.	Projet immobilier Rue Mermoz / Avenue République	<b>Clôturé</b>	